

NORD



LAGEPLAN

Maßstab 1:500

Kreis : Schwäbisch Hall
Stadt : Crailsheim
Gemarkung : Crailsheim

484

1895

1896

Nachklärbecken

Beifungsbecken

Beifungsbecken

Ghauweg 1406

Geh

1400

best. Kontrollschacht

Freilauflagege 3

Freilauflagege 4

Freilauflagege 2

Freilauflagege 1

Geplanter Neubau Katzenhaus

Geplanter Neubau Hundehaus

Größe Bauplatz : 4241,69 m²

zu 1896

zu 1895

Niederschlagswasser-Rückhaltebecken ø 250 cm

Einfahrt

Neuer Anschluss an vorh. Ortskand

Weg 3878

3877



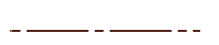

1401

Weg 3873

1402

Gefertigt,
Gerabronn den 07. Juli 2011

Architekt :

-  Oberflächenwasserleitung
-  Wasserversorgungsleitung (Frischwasser)
-  Abwasserleitung (Mischleitung)
-  Abwasserleitung (Schmutzwasser)

